

090325521000

จ.ล. ๖๖



กรมส่งเสริมการค้าระหว่างประเทศ
เลขที่ ๗๕๐
วันที่ ๑๕ มิ.ย. ๕๒
เวลา ๑๐.๐๐

กรมส่งเสริมการค้าระหว่างประเทศ
เลขที่ ๑๕๖๓-๕๖
วันที่ ๑๕ มิ.ย. ๕๒
เวลา ๑๐.๐๐

กรมสารบรรณทหารเรือ
เลขรับ ๑๓๗
วันที่ ๑๕ มิ.ย. ๕๒
เวลา ๑๐.๐๐

### บันทึกข้อความ

ส่วนราชการ กบ.ทร.(กองการฐานทัพและอสังหาริมทรัพย์ โทร.๕๔๔๕๑)

ที่ ต่อ กบ.ทร.ลงรับ ๐๕๖/๕๒

วันที่ ๑๕ ม.ค.๕๒

เรื่อง ขออนุญาตให้ราษฎรจับจองทำประโยชน์ที่ดินในเขตทรงสงวน (ชุดที่ ๑๔)

กองส่งเสริมการค้าระหว่างประเทศ
เลขที่ ๕๓๓
วันที่ ๒๐ มิ.ย. ๕๒
เวลา ๑๕.๐๐

นาย อ.ท. (ผ่าน สบ.ทร.)

สืบมาโดยที่ สืบมาโดย

กรมส่งเสริมการค้าระหว่างประเทศ
เลขที่ ๑๓๗
วันที่ ๑๕ มิ.ย. ๕๒
เวลา ๑๕.๐๐

๑. รฐ.สส.แจ้งผลการประชุมคณะกรรมการพิจารณาการอนุญาตให้ราษฎรจับจองที่ดินในเขตทรงสงวน อำเภอสตึกหีบ จังหวัดชลบุรี ครั้งที่ ๕/๒๕๕๑ เมื่อ ๒๗ พ.ย.๕๑ และขออนุญาตให้ราษฎรจับจองทำประโยชน์ที่ดินในเขตทรงสงวนฯ ชุดที่ ๑๔ จำนวน ๒๘๓ แปลง รายละเอียดตามบันทึก-รฐ.สส. ที่ กท ๐๕๑๖/๔ ลง ๕ ม.ค.๕๒ (สิ่งที่ส่งมาด้วย ๑.)

กรมส่งเสริมการค้าระหว่างประเทศ
เลขที่ ๖๐๗
วันที่ ๒๐ มิ.ย. ๕๒
เวลา ๑๕.๐๐

๒. กบ.ทร.ขอเสนอข้อมูลและข้อพิจารณา ดังนี้

๒.๑ ทร.แต่งตั้งคณะกรรมการพิจารณาการอนุญาตให้ราษฎรจับจองที่ดินในเขตทรงสงวน อำเภอสตึกหีบ จังหวัดชลบุรี เพื่อทำหน้าที่ประสานกับส่วนราชการและหน่วยงานที่เกี่ยวข้อง รวมทั้งเร่งรัดและดำเนินการเสนอให้ ผบ.ทร. อนุญาตให้ราษฎรจับจองที่ดินในเขตทรงสงวนฯ (สิ่งที่ส่งมาด้วย ๒.)

๒.๒ หลังจากที่ รฐ.สส.มีประกาศให้ราษฎรที่ครอบครองที่ดินในเขตทรงสงวนฯ ยื่นคำร้องขออนุญาตจับจองฯ ได้ตั้งแต่ ๑ พ.ย.๕๑ เป็นต้นมา ปรากฏว่ามีราษฎรมายื่นคำร้องฯ ที่สำนักงานที่ดินจังหวัดชลบุรี สาขาสตึกหีบ และสำนักงานที่ดินฯ ได้รวบรวมคำร้องฯ ส่งให้ รฐ.สส. จนถึงเดือน ธ.ค.๕๑ จำนวนทั้งสิ้น ๒๗,๕๖๘ แปลง ซึ่งคณะกรรมการพิจารณาการอนุญาตฯ ได้ร่วมกันทำการตรวจแยกคัดเลือกในรายชื่อที่อยู่ในพื้นที่ที่ไม่มีปัญหา (ไม่เป็นที่สาธารณสมบัติของแผ่นดินสำหรับพลเมืองใช้ร่วมกัน หรือใช้เพื่อประโยชน์ของแผ่นดินโดยเฉพาะ ที่สงวนหวงห้ามของทางราชการ ที่เขา ที่ภูเขา หรือพื้นที่ที่รัฐมนตรีประกาศหวงห้ามตามมาตรา ๕ (๒) แห่งประมวลกฎหมายที่ดิน หรือที่ป่าไม้ตามกฎหมายว่าด้วยป่าไม้) ในการนี้ คณะกรรมการพิจารณาการอนุญาตฯ ได้เสนอ ทร.เพื่อพิจารณาอนุญาตฯ ไปแล้ว รวม ๑๓ ชุด จำนวน ๒๖,๘๘๖ แปลง ปัจจุบันยังคงเหลือผู้ยื่นคำร้องฯ ที่ยังค้างการพิจารณาอีก จำนวน ๑,๐๘๒ แปลง (๒๗,๕๖๘ - ๒๖,๘๘๖) และจากการประชุมคณะกรรมการพิจารณาการอนุญาตฯ ครั้งที่ ๕/๒๕๕๑ เมื่อ ๒๗ พ.ย.๕๑ ที่ประชุมมีมติเห็นชอบให้เสนอ ทร. เพื่ออนุญาตให้ราษฎรในชุดที่ ๑๔ จับจองทำประโยชน์ที่ดินในเขตทรงสงวนฯ จำนวน ๒๘๓ แปลง (สิ่งที่ส่งมาด้วย ๓.)

๒.๓ รฐ.สส.พิจารณาแล้ว เห็นว่าคำร้องขอจับจองทำประโยชน์ที่ดินที่ตั้งอยู่ในเขตทรงสงวนฯ ของราษฎร จำนวน ๒๘๓ แปลง ที่ผ่านการพิจารณาเห็นชอบของคณะกรรมการพิจารณาการอนุญาตฯ เพื่อเสนอขออนุญาต ทร.ในครั้งนี้ เป็นชุดที่ ๑๔ เป็นที่ดินที่มีเอกสารสิทธิหลักฐานการครอบครอง และอยู่ในพื้นที่ที่ไม่มี


ปัญหา โดยได้ผ่านการตรวจสอบรับรองจากเจ้าหน้าที่ของหน่วยราชการที่เกี่ยวข้องแล้ว ซึ่งเป็นไปตาม  
แนวทางการปฏิบัติตามมติที่ประชุม กปร. ส่วนกลาง (ปัจจุบันเปลี่ยนชื่อเป็น กปร.) ครั้งที่ ๖/๓๘ เมื่อ ๕ ส.ค.๓๘  
และแนวทางการดำเนินการตามขั้นตอนก่อนที่จะเสนอให้ ทร.พิจารณาอนุญาตให้จับจองฯ จึงเสนอมาตามข้อ ๑.

๒.๔ กบ.ทร.พิจารณาแล้ว เห็นว่า การขออนุญาตให้ราษฎรจับจองทำประโยชน์ที่ดินในเขต  
ทรงสงวนฯ จำนวน ๒๘๓ แปลง ในครั้งนี้เป็นชุดที่ ๗๔ ซึ่งได้ผ่านการตรวจสอบของคณะกรรมการพิจารณา  
การอนุญาตฯ โดยมีผู้แทนจากส่วนราชการนอก ทร. ได้ร่วมทำการตรวจสอบเอกสารหลักฐานต่าง ๆ ด้วยแล้ว เห็นว่า  
ไม่ขัดกับกฎหมาย ระเบียบ หรือคำสั่งของทางราชการ โดยพื้นที่ดังกล่าวอยู่ในพื้นที่ที่ไม่มีปัญหา ซึ่งเป็นไปตาม  
แนวทางที่คณะกรรมการพิจารณาการอนุญาตฯ กำหนด ตามข้อ ๒.๒ ดังนั้น จึงเห็นควรอนุญาตให้ราษฎรจับจอง  
ทำประโยชน์ที่ดินในเขตทรงสงวนฯ ชุดที่ ๗๔ จำนวน ๒๘๓ แปลง ตามที่คณะกรรมการพิจารณาการอนุญาตฯ  
เสนอ และลงนามในใบอนุญาตฯ ตามที่ สบ.ทร.จะพิจารณาเสนอ ทั้งนี้ การอนุญาตและการลงนามในใบอนุญาต  
ให้ราษฎรจับจองทำประโยชน์ที่ดินในเขตทรงสงวนฯ อยู่ในอำนาจ ผช.ผบ.ทร. ตามคำสั่ง ทร.ที่ ๖/๒๕๔๕  
ลง ๕ ม.ค.๔๕ เรื่อง การมอบอำนาจสั่งการและทำการแทนในนาม ผบ.ทร. หมวด ก. ข้อ ๒. ลำดับ ๕.

๓. เห็นควร

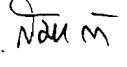
อนุญาตให้ราษฎรจับจองทำประโยชน์ที่ดินในเขตทรงสงวนฯ ชุดที่ ๗๔ จำนวน ๒๘๓ แปลง  
และลงนามในใบอนุญาตฯ ตามที่ สบ.ทร.จะพิจารณาเสนอ

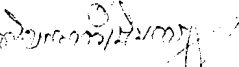
จึงเสนอมาเพื่อ โปรดพิจารณาอนุญาต และกรุณาลงนามตามข้อ ๓.

พล.ร.ต.   
จก.กบ.ทร.

สำเนาส่ง

สทก.ทร. สทก.ทร.(อาคาร ๖) สบ.ทร. กบ.ทร. (พร้อมบัญชีรายชื่อผู้ที่ได้รับอนุญาตให้จับจองฯ) รฐท.สส.  
(พร้อมใบอนุญาต) เลขานุการคณะกรรมการพิจารณาอนุญาตให้ราษฎรจับจองที่ดินในเขตทรงสงวนฯ /  
ผอ.กกกพศ.รฐท.สส. (ต้นเรื่อง)

แนบ ๗๐๓.๗๖.๗  
น.ท.   
หม.ทรกท. ผบ.ทร.  
๑๕.๑.๕๖

//คณบดี/กรรมการ  
  
๒๕.๑.๕๖  
๑๕.๑.๕๖  
๑๕.๑.๕๖

เสนอ ทร.

สบ.ทร.ได้จัดทำใบอนุญาตให้ราษฎรจับจองทำประโยชน์ที่ดินในเขตทรงสงวน (ชุดที่ ๗๕) จำนวน ๒๘๓ แปลง เรียบร้อยแล้ว

จึงเสนอมาเพื่อโปรดพิจารณาอนุญาต กลับลงนามในใบอนุญาต ตามบัญชีรายชื่อผู้ได้รับอนุญาต จับจองทำประโยชน์ที่ดินในเขตทรงสงวน (ชุดที่ ๗๕) ที่แนบ

พล.ร.ต. *กมล กุศล*  
จก.สบ.ทร.  
๒๑ ม.ค.๕๒

- อนุญาต
- ลงนามแล้ว

รับคำสั่ง ผบ.ทร.  
พล.ร.อ. *สมชาย งาม*  
ผช.ผบ.ทร.  
๒๑ ม.ค.๕๒

สำเนาถูกต้อง  
น.ท.หญิง *สุวิภา*  
(ภาวดี กุรทองดี)  
หน.โต้ตอบ กสบ.สบ.ทร.  
๒๑ ม.ค.๕๒



ใบอนุญาต

ออกตามความในพระบรมราชโองการในพระบาทสมเด็จพระมงกุฎเกล้าเจ้าอยู่หัว (รัชกาลที่ ๖)

เมื่อ ๑๖ กันยายน ๒๔๖๕

ที่ กห ๐๕๐๐/ ๑๕๖๖

กองทัพเรือ

ด้วย มีราษฎรได้ยื่นคำร้องขอจับจองทำประโยชน์ที่ดิน ตั้งอยู่ที่ อำเภอสกลหีบ จังหวัดชลบุรี รายละเอียดตามรายชื่อผู้ได้รับอนุญาตจับจองทำประโยชน์ที่ดินในเขตทรงสงวน ชุดที่ ๑๔ ที่แนบ ซึ่งเจ้าพนักงานที่ดินตรวจสอบแล้วอยู่ในเขตทรงสงวน และจะต้องได้รับอนุญาตให้จับจองทำประโยชน์จากกองทัพเรือ ตามพระบรมราชโองการในพระบาทสมเด็จพระมงกุฎเกล้าเจ้าอยู่หัว (รัชกาลที่ ๖) เมื่อ ๑๖ กันยายน ๒๔๖๕

อาศัยอำนาจตามความในพระบรมราชโองการในพระบาทสมเด็จพระมงกุฎเกล้าเจ้าอยู่หัว (รัชกาลที่ ๖) เมื่อ ๑๖ กันยายน ๒๔๖๕ กองทัพเรือ จึงอนุญาตให้ราษฎรจับจองทำประโยชน์ที่ดินในเขตทรงสงวน จำนวน ๒๘๓ แปลง รายละเอียดตามรายชื่อผู้ได้รับอนุญาต ชุดที่ ๑๔ ทั้งนี้ จะต้องปฏิบัติตามกฎหมายที่เกี่ยวข้องด้วย

ให้ไว้ ณ วันที่ ๒๓ มกราคม พ.ศ. ๒๕๕๒

พลเรือเอก

(นิพนธ์ จักกาศุทธิ์)

ผู้ช่วยผู้บัญชาการทหารเรือ ทำการแทน

ผู้บัญชาการทหารเรือ

หมายเหตุ ใบอนุญาตนี้ออกให้ตามหลักฐนประกาศการยื่นคำร้องของบุคคลแต่ละราย

รายชื่อผู้ได้รับอนุญาตจับจองทำประโยชน์ที่ดินในเขตทรงสงวน ชุดที่ ๗๔


ลำดับ	ชื่อเจ้าของที่ดิน	หลักฐานการครอบครอง	เลขที่	ระวาง	เลขที่ดิน	หน้าสำรวจ	หมู่ที่	ตำบล	เนื้อที่	หมายเหตุ/ที่ตั้งของที่ดิน
๑.	นางศุภมาลา นียบทรัพย์	โฉนดที่ดิน	๑๕๖๕๕	๕๑๓๔#-๐๔๐๒-๑	๔๕	๗๕๔๕	๓	สัคหีบ	๐-๐-๖๐	ที่ดินจัดสรรการชุมชน
๒.	นายวิระวัฒน์ กอศิริวานนท์	โฉนดที่ดิน	๖๒๔๔	๕๑๓๔#-๐๔๐๔ (๖๕ ๓. ๑๔ ฎ.)	๖๗๐	๒๔๐๖	๓	สัคหีบ	๐-๐-๒๑.๔	เคอถ่านทองทิพย์
๓.	นายวิระวัฒน์ กอศิริวานนท์	โฉนดที่ดิน	๑๐๘๗๑	๕๑๓๔#-๐๔๐๔ (๖๕ ๓. ๑๔ ฎ.)	๗๒๕	๕๓๐๕	๓	สัคหีบ	๐-๐-๓๑	เคอถ่านทองทิพย์
๔.	นายวิระวัฒน์ กอศิริวานนท์	โฉนดที่ดิน	๓๗๗๓๕	๕๑๓๔#-๐๔๐๔ - ๗	๔๗	๑๖๔.๔๐	๓	สัคหีบ	๐-๐-๖๕	เคอถ่านทองทิพย์
๕.	นายชงชัย กอประสพสุข	โฉนดที่ดิน	๑๕๘๒๕	๕๑๓๔#-๐๔๐๔ - ๑๑	๓๓	๗๔๗๔	๓	สัคหีบ	๐-๐-๗๘	บ้านเคอถ่าน
๖.	นางละเอียด เรืองศิริ	โฉนดที่ดิน	๒๑๕๒๒	๕๑๓๔#-๐๔๐๖ - ๔ (๖๓ ๓. ๑๔ ฎ.)	๒๓๕	๑๒๓๔๓	๕	สัคหีบ	๐-๐-๕๕	บ้านห้วยลึก
๗.	นายบุญสืบ พลวัน	โฉนดที่ดิน	๓๕๕๔๗	๕๑๓๔#-๐๔๐๖ - ๑๖	๒๒๕	๑๕๕๘๑	๔	สัคหีบ	๑-๑-๗๕	ชอยวัดเขาคันธมาทน์
๘.	นายบุญสืบ พลวัน	โฉนดที่ดิน	๓๕๕๔๖	๕๑๓๔#-๐๔๐๖ - ๑๖	๒๒๘	๑๕๕๘๐	๔	สัคหีบ	๑-๑-๗๗	ชอยวัดเขาคันธมาทน์
๙.	นายบุญสืบ พลวัน	โฉนดที่ดิน	๓๕๕๔๕	๕๑๓๔#-๐๔๐๖ - ๑๖	๒๒๗	๑๕๕๗๕	๔	สัคหีบ	๐-๑-๘๔	ชอยวัดเขาคันธมาทน์
๑๐.	นายบุญสืบ พลวัน	โฉนดที่ดิน	๓๕๕๔๘	๕๑๓๔#-๐๔๐๖ - ๑๖	๒๓๐	๑๕๕๘๒	๔	สัคหีบ	๐-๑-๘๖	ชอยวัดเขาคันธมาทน์
๑๑.	นายบุญสืบ พลวัน	โฉนดที่ดิน	๑๖๑๒๒	๕๑๓๔#-๐๔๐๖ - ๑๖	๖๗	๔๕๕๕	๔	สัคหีบ	๔-๑-๗๓	ชอยวัดเขาคันธมาทน์
๑๒.	นางลาวัญญ์ คงกะพันธ์	โฉนดที่ดิน	๕๑๒๕	๕๑๓๔#-๐๔๐๖ - ๑๖	๒๔	๓๕๕๓	๔	สัคหีบ	๐-๑-๓๔	บ้านเคอถ่าน
๑๓.	นางรวิพันธ์ ศิริพงษ์	โฉนดที่ดิน	๖๕๐๕	๕๑๓๔#-๐๔๑๐ - ๗.๘	๖๕	๖๘๖	๕	บางเสร์	๐-๐-๒๐	บ้านบางเสร์
๑๔.	นางวาเอก ก้องศักดิ์ ปรีดิศกลด และผู้ถือกรรมสิทธิ์ร่วม	โฉนดที่ดิน	๘๑๓๗	๕๑๓๔#-๐๔๑๐ - ๘	๑๕๖	๑๔๑๕	๑	บางเสร์	๐-๑-๒๒	บ้านบางเสร์ใน
๑๕.	นางจันทา จำบงสันติศรี	โฉนดที่ดิน	๖๘๕๖	๕๑๓๔#-๐๔๑๐ - ๘	๖๒	๓๑๖	๑	บางเสร์	๐-๐-๕๔	บ้านบางเสร์ใน
๑๖.	นายปัญญา วัคคกวมสุข	โฉนดที่ดิน	๘๑๔๖	๕๑๓๔#-๐๔๑๐ - ๘	๑๖๖	๑๔๒๔	๒	บางเสร์	๐-๐-๓๗	บ้านบางเสร์ใน
๑๗.	นายปัญญา วัคคกวมสุข	โฉนดที่ดิน	๔๔๐๕๐	๕๑๓๔#-๐๔๑๐ - ๘	๒๕๔	๖๘๑๘	๒	บางเสร์	๐-๐-๒๔	บ้านบางเสร์ใน
๑๘.	นายปัญญา วัคคกวมสุข	โฉนดที่ดิน	๑๖๖๒๕	๕๑๓๔#-๐๔๑๐ - ๘	๖๖	๑๕๐๖	๒	บางเสร์	๐-๐-๒๑	บ้านบางเสร์ใน
๑๙.	นางวันดี ไตรภักษยาภัก	โฉนดที่ดิน	๗๔๐๖	๕๑๓๔#-๐๔๑๐ - ๑๑, ๑๒	๓๗	๑๐๑๓	๘	บางเสร์	๑-๑-๗๔	บ้านบางเสร์
๒๐.	นางวันดี ไตรภักษยาภัก	โฉนดที่ดิน	๗๔๑๗	๕๑๓๔#-๐๔๑๐ - ๑๒	๓๘	๑๐๑๔	๘	บางเสร์	๑-๑-๒๐	บ้านบางเสร์

พลเรือเอก



รายชื่อผู้ได้รับอนุญาตจับจองทำประโยชน์ที่ดินในเขตทรงสงวน ชุดที่ ๗๔

ลำดับ	ชื่อเจ้าของที่ดิน	หลักฐานการครอบครอง	เลขที่	ระวาง	เลขที่ดิน	หน้าสำรวจ	หมู่ที่	ตำบล	เนื้อที่	หมายเหตุที่ตั้งของที่ดิน
๒๑.	นายอนุกุล เป้าประเสริฐ	โฉนดที่ดิน	๓๒๖๕๕	๕๑๓๔#-๐๖๐๐	๑๖๑	๑๔๔๒๐	๖	สัตหีบ	๐-๑-๓๓	ชอยจามจรี
๒๒.	นางประทีป คุรงศ์รัตน์	โฉนดที่ดิน	๖๔๕๓	๕๑๓๔#-๐๖๐๐ (๖๖๓.๑๓๓.)	๖๓	๓๒๖๑	๕	สัตหีบ	๐-๑-๐๐	บ้านป่ายุบ
๒๓.	จำเอก ปิยะ ทังมั่งมี และผู้ถือกรรมสิทธิ์ร่วม	โฉนดที่ดิน	๒๑๐๔๐	๕๑๓๔#-๐๖๐๐ - ๑	๑๘๘	๖๑๖๔	๕	สัตหีบ	๓-๑-๕๒	บ้านป่ายุบ
๒๔.	นางทองอยู่ เบลโรจน์ และผู้ถือกรรมสิทธิ์ร่วม	โฉนดที่ดิน	๑๓๒๖๐	๕๑๓๔#-๐๖๐๐ - ๓	๑๗๑	๖๔๕๗	๖	สัตหีบ	๐-๑-๓๕	ชอยลุงโพธิ์
๒๕.	นางวันดี ไตรภักษากุล	โฉนดที่ดิน	๑๗๑๗๓	๕๑๓๔#-๐๖๐๐ - ๓,๒	๒๓๕	๖๕๘๒	๖	สัตหีบ	๐-๐-๑๘	ชอยบ่อนไก่อ
๒๖.	นางสมร พุ่มโพธิ์ทอง	โฉนดที่ดิน	๕๔๔๕	๕๑๓๔#-๐๖๐๐ - ๔	๑๓๘	๓๐๘๗	๖	สัตหีบ	๑-๓-๒๑	ชอยจามจรี
๒๗.	นางสมร พุ่มโพธิ์ทอง	โฉนดที่ดิน	๔๒๓๗๘	๕๑๓๔#-๐๖๐๐ - ๔	๒๓๑	๑๘๘๒๕	๖	สัตหีบ	๐-๑-๑๒	ชอยจามจรี
๒๘.	นางนงนุช เขียวดี	โฉนดที่ดิน	๑๒๗๗๐	๕๑๓๔#-๐๖๐๐ - ๓	๔๗	๖๔๕๐	๖	สัตหีบ	๐-๐-๖๔	บ้าน กม.๑
๒๙.	นางวันดี ไตรภักษากุล	โฉนดที่ดิน	๔๒๒๓๕	๕๑๓๔#-๐๖๐๐ - ๑๔	๓๓๕	๑๘๔๐๔	๑	สัตหีบ	๐-๐-๒๑	ในกลางสัตหีบ(ชอยสามัคคี)
๓๐.	นางวราศรี สุรเดช ประบุรรัตน์ และผู้ถือกรรมสิทธิ์ร่วม	โฉนดที่ดิน	๑๕๓๕๕	๕๑๓๔#-๐๖๐๒ - ๒	๑๗๕	๑๐๑๔๗	๕	สัตหีบ	๐-๒-๑๖	บ้านยางงาม
๓๑.	นางวราศรี สุรเดช ประบุรรัตน์ และผู้ถือกรรมสิทธิ์ร่วม	โฉนดที่ดิน	๑๘๕๘๓	๕๑๓๔#-๐๖๐๒ - ๒, ๓	๑๗๘	๕๐๓๗	๕	สัตหีบ	๐-๑-๘๕	บ้านยางงาม
๓๒.	นางสาวณีย์ เปรมอิสรกุล	โฉนดที่ดิน	๑๘๖๐๓	๕๑๓๔#-๐๖๐๒ - ๘	๒	๑๐๒๒๕	๖	สัตหีบ	๐-๐-๕๖	ชอยบ่อนไก่อ
๓๓.	นางาโท วีระ จันทรมล	โฉนดที่ดิน	๒๒๑๕๔	๕๑๓๔#-๐๖๐๒ - ๘	๒๘	๑๑๐๖๗	๖	สัตหีบ	๐-๑-๕๓	ชอยเข็นตุ๊ก
๓๔.	นายพศุภปมณ บุญช่วยเหลือ และผู้ถือกรรมสิทธิ์ร่วม	โฉนดที่ดิน	๑๕๓๓๓	๕๑๓๔#-๐๖๐๒ - ๑๐	๒๐๓	๑๐๑๒๑	๕	สัตหีบ	๐-๐-๒๕	หมู่บ้านคาราทร(วัดป่ายุบ)
๓๕.	นายพศุภปมณ บุญช่วยเหลือ และผู้ถือกรรมสิทธิ์ร่วม	โฉนดที่ดิน	๑๕๓๓๑	๕๑๓๔#-๐๖๐๒ - ๑๐	๑๖๖	๑๐๑๑๕	๕	สัตหีบ	๐-๐-๓๐	หมู่บ้านคาราทร(วัดป่ายุบ)
๓๖.	นางสมร พุ่มโพธิ์ทอง	โฉนดที่ดิน	๑๓๓๕๘	๕๑๓๔#-๐๖๐๒ - ๑๑	๔๖	๗๖๖๘	๖	สัตหีบ	๑-๓-๖๓	บ้านป่ายุบ
๓๗.	นางสมร พุ่มโพธิ์ทอง	โฉนดที่ดิน	๑๓๓๕๗	๕๑๓๔#-๐๖๐๒ - ๑๑	๔๗	๗๖๖๗	๖	สัตหีบ	๑-๓-๘๐	บ้านป่ายุบ
๓๘.	นางสมร พุ่มโพธิ์ทอง	โฉนดที่ดิน	๑๓๓๕๔	๕๑๓๔#-๐๖๐๒ - ๑๑	๔๘	๗๖๖๔	๖	สัตหีบ	๒-๓-๖๗	บ้านป่ายุบ
๓๙.	นายมนัส คงสำราญ	โฉนดที่ดิน	๑๒๗๑๓	๕๑๓๔#-๐๖๐๒ - ๑๒	๓๒	๔๖๓๔	๖	สัตหีบ	๐-๐-๗๕	บ้านป่ายุบ
๔๐.	นายมนัส คงสำราญ	โฉนดที่ดิน	๑๔๑๐๖	๕๑๓๔#-๐๖๐๒ - ๑๒	๓๓	๔๖๓๕	๖	สัตหีบ	๐-๐-๗๕	บ้านป่ายุบ

พลเรือเอก 

รายชื่อผู้ได้รับอนุญาตจ้างองค์การปกครองท้องถิ่นในเขตพรังสงวน ชุดที่ ๗๔


ลำดับ	ชื่อเจ้าของที่ดิน	หลักฐานการครอบครอง	เลขที่	ระวาง	เลขที่ดิน	หน้าสำรวจ	หมู่ที่	ตำบล	เนื้อที่	หมายเหตุ/ที่ตั้งของที่ดิน
๔๑.	นางสาวปวีณี กงศิริวม	โฉนดที่ดิน	๑๒๗๔๕	๕๑๓๔๕#-๐๖๐๒ - ๑๖	๑๐๗	๖๓๕๕	๖	กัตติบ	๐-๐-๕๐	บ้านป่ายูบ
๔๒.	นายเสกสรร กันตนิษกร	โฉนดที่ดิน	๑๖๕๔๑	๕๑๓๔๕#-๐๖๐๒ - ๑๖, ๑๒	๑๐๕	๔๖๔๔	๖	กัตติบ	๐-๐-๕๐	บ้านป่ายูบ
๔๓.	นางเดือนใจ เกตุเพ็ง	โฉนดที่ดิน	๑๔๑๖๖	๕๑๓๔๕#-๐๖๐๒ - ๑๖, ๑๕, ๑๒	๑๒๕	๗๖๓๑	๖	กัตติบ	๔-๒-๓๐	บ้านป่ายูบ
๔๔.	นางอัมพรรัตน์ คินทรกำแหง	โฉนดที่ดิน	๕๐๕๐๖	๕๑๓๔๕#-๐๖๐๒ - ๑๖, ๑๖๑๒ - ๑๓	๓๒๘	๒๑๒๑๘	๖	กัตติบ	๑-๑-๗๓	บ้านป่ายูบ
๔๕.	นายณัฐ กงศิริวม	โฉนดที่ดิน	๑๓๐๖๘	๕๑๓๔๕#-๐๖๐๔ - ๕	๑๑๔	๗๒๐๗	๔	กัตติบ	๐-๑-๔๐	บ้านตากาน
๔๖.	นายวิระวัฒน์ กอศิริวลาภนที	โฉนดที่ดิน	๘๘๒๐	๕๑๓๔๕#-๐๖๐๔ - ๕	๒๑๕	๒๖๐๔	๔	กัตติบ	๐-๑-๒๔	ซอยวัดเทพประสาท
๔๗.	นายณัฐ ปริดาธรรม	โฉนดที่ดิน	๕๒๓๕๔	๕๑๓๔๕#-๐๖๐๖	๖๐๗	๕๐๘๗	๗	บางเสร์	๒-๒-๓๓	บ้านห้วยกีก
๔๘.	นายพิมพ์พรพรหม ชนวิรักษ์	โฉนดที่ดิน	๓๘๐๐	๕๑๓๔๕#-๐๖๐๖ (๖๓ ต. ๑๓ กู)	๑๐๓	๒๓๓๕	๑๐	บางเสร์ (ในเขตที่ดิน)	๒๑-๐-๓๐	บ้านห้วยกีก
๔๙.	นางเอก อุนพงษ์ จันทร์พฤษย์	โฉนดที่ดิน	๑๐๒๘๖	๕๑๓๔๕#-๐๖๐๖ - ๑๐	๑๘๘	๓๖๕๗	๔	กัตติบ	๐-๑-๐๐	ซอยวัดเขาคันธมาชัย
๕๐.	นางเอก อุนพงษ์ จันทร์พฤษย์	โฉนดที่ดิน	๑๐๒๘๗	๕๑๓๔๕#-๐๖๐๖ - ๑๐, ๕	๑๘๗	๓๖๕๘	๔	กัตติบ	๐-๑-๐๐	ซอยวัดเขาคันธมาชัย
๕๑.	นางเอก อุนพงษ์ จันทร์พฤษย์	โฉนดที่ดิน	๑๐๒๘๕	๕๑๓๔๕#-๐๖๐๖ - ๑๔, ๑๐	๑๘	๓๖๕๖	๔	กัตติบ	๐-๑-๐๓	ซอยวัดเขาคันธมาชัย
๕๒.	พ.จ.ด.โยธิน บรรพกิจศิริ และผู้ถือกรรมสิทธิ์ร่วม	โฉนดที่ดิน	๑๑๖๒๑	๕๑๓๔๕#-๐๖๐๖ - ๑๔	๑๓๒	๖๗๗๒	๕	กัตติบ	๐-๑-๐๐	ซอยวัดเขาคันธมาชัย
๕๓.	พ.จ.ด.โยธิน บรรพกิจศิริ และผู้ถือกรรมสิทธิ์ร่วม	โฉนดที่ดิน	๑๑๖๒๒	๕๑๓๔๕#-๐๖๐๖ - ๑๔	๑๓๑	๖๗๗๓	๕	กัตติบ	๐-๑-๐๐	ซอยวัดเขาคันธมาชัย
๕๔.	นายพิทยา พูลประจักษ์	โฉนดที่ดิน	๓๒๑๔๕	๕๑๓๔๕#-๐๖๐๘	๒๕๕	๔๖๓๒	๖	บางเสร์	๘-๐-๗๕	บ้านเกตุเกิดแก้ว
๕๕.	นางวิภาหึงษ์ ศิริรัตน์ บุญโสภณ	โฉนดที่ดิน	๒๓๔๑๗	๕๑๓๔๕#-๐๖๐๘	๑๘	๓๒๐๔	๑๐	บางเสร์	๔-๓-๒๐	บ้านเกตุเกิดแก้ว
๕๖.	นางเอก กิ่งศักดิ์ ปรีคคณา และผู้ถือกรรมสิทธิ์ร่วม	โฉนดที่ดิน	๘๖๒๘	๕๑๓๔๕#-๐๖๑๐ - ๕	๑๓๓	๑๕๑๕	๑	บางเสร์	๐-๑-๐๖	บ้านบางสร้อย
๕๗.	นายพิทยา พูลประจักษ์	โฉนดที่ดิน	๒๘๕๕๔	๕๑๓๔๕#-๐๖๑๐ - ๕	๑๕๓	๓๓๓๘	๘	บางเสร์	๐-๒-๕๕	บ้านบางสร้อย
๕๘.	นางพิมพ์พรพรหม ชนวิรักษ์	โฉนดที่ดิน	๘๖๖๐	๕๑๓๔๕#-๐๖๑๐ - ๕	๑๑๑	๑๔๓๕	๑	บางเสร์	๐-๐-๗๓	บ้านบางสร้อย
๕๙.	นางพิมพ์พรพรหม ชนวิรักษ์	โฉนดที่ดิน	๘๖๒๗	๕๑๓๔๕#-๐๖๑๐ - ๕	๑๑๒	๑๕๑๘	๑	บางเสร์	๐-๐-๔๐	บ้านบางสร้อย
๖๐.	นายวิวัฒน์ กั้นพริ้ง และผู้ถือกรรมสิทธิ์ร่วม	โฉนดที่ดิน	๖๗๖๐	๕๑๓๔๕#-๐๖๑๐ - ๑๑	๕๒	๒๑๑๒	๕	บางเสร์	๐-๑-๕๒	บ้านชุมชนบางเสร์

Edited by Foxit Reader  
Copyright (c) by Foxit Software Company, 2005-2006  
For Evaluation Only.

พลเรือเอก 

รายชื่อผู้ได้รับอนุญาตจับจองทำประโยชน์ที่ดินในเขตทรงสงวน ชุดที่ ๗๔

ลำดับ	ชื่อเจ้าของที่ดิน	หลักฐานการครอบครอง	เลขที่	ระวาง	เลขที่ดิน	หน้าสำรวจ	หมู่ที่	ตำบล	เนื้อที่	หมายเหตุ/ที่ตั้งของที่ดิน
๖๑.	นางวาทรี สุรเดช ประยูรรัตน์	โฉนดที่ดิน	๑๗๕๓๑	๕๑๓๔#-๐๘๐๐ - ๔	๑๑๐	๑๘๗๘	๗	พหลุดาหลวง	๐-๑-๐๐	บ้านเขาหมอน
๖๒.	นายสุนทร จันทร์นิเวศน์	โฉนดที่ดิน	๒๓๓๒๒๗	๕๑๓๔#-๐๘๐๐ - ๔	๒๓๑	๑๑๑๕๐	๖	สัดหีบ	๐-๐-๘๕	บ้านเขาหมอน
๖๓.	นายสมชาย น้อยนวล	โฉนดที่ดิน	๕๐๕๐๕	๕๑๓๔#-๐๘๐๒ - ๑๓	๒๒๒	๒๑๒๑๗	๖	สัดหีบ	๑-๑-๗๓	บ้านป่าขุย
๖๔.	พันจ่าโท จำลอง พันธุ์ดี	โฉนดที่ดิน	๒๕๔๖๓	๕๑๓๔#-๐๘๐๒ - ๑๓	๘๒	๑๓๔๐๒	๖	สัดหีบ	๐-๐-๔๔	ชอยจามจรี
๖๕.	พันจ่าโท จำลอง พันธุ์ดี	โฉนดที่ดิน	๒๕๔๕๕	๕๑๓๔#-๐๘๐๒ - ๑๓	๗๘	๑๓๓๕๘	๖	สัดหีบ	๐-๐-๒๗	ชอยจามจรี
๖๖.	พันจ่าโท จำลอง พันธุ์ดี	โฉนดที่ดิน	๒๕๔๕๘	๕๑๓๔#-๐๘๐๒ - ๑๓	๗๗	๑๓๓๕๗	๖	สัดหีบ	๐-๐-๔๒	ชอยจามจรี
๖๗.	นายนาวัน จระดิกรรมา	โฉนดที่ดิน	๒๓๓๕๗	๕๑๓๔#-๐๘๐๘	๓๒	๓๒๖๗	๕	บางเสร์	๐-๑-๐๐	ข้างวัดทรงเมตตา
๖๘.	นางอุษิตา ศวัสดินาค	โฉนดที่ดิน	๖๗๓๖	๕๑๓๔#-๑๐๐๘ - ๑๖, ๑๒๐๘ - ๑๓	๒๖	๕๗๕	๑๑	บางเสร์	๑-๑-๗๖	บ้านโค้งวันเพ็ญ
๖๙.	นางสาวไพรัตน์ ชำนาญกิจ	โฉนดที่ดิน	๒๔๓๒๒	๕๑๓๔#-๑๒๐๐ - ๒, ๓	๕	๒๗๔๓	๖	พหลุดาหลวง	๒-๓-๖๖	บ้านเขาตะแบก
๗๐.	นางสาวณชญา พวงแก้ว และผู้ถือกรรมสิทธิ์ร่วม	โฉนดที่ดิน	๒๒๑๑๖	๕๑๓๔#-๑๒๐๒ - ๑๑	๓๕	๒๖๕๗	๖	พหลุดาหลวง	๑-๐-๘๕	โรงย้อยหิน
๗๑.	นางรัตนา หอระคุณ	โฉนดที่ดิน	๒๗๑๓๐	๕๑๓๔#-๑๒๐๖	๑	๓๐๑๖	๕	พหลุดาหลวง	๗-๑-๑๒	บ้านเขาบายศรี
๗๒.	นายประโยชน์ แสนใจธรรม และผู้ถือกรรมสิทธิ์ร่วม	โฉนดที่ดิน	๒๔๓๘๑	๕๑๓๔#-๑๒๐๖, ๑๔๐๖	๘	๓๓๕๖	๔	พหลุดาหลวง	๒๘-๒-๒๐	บ้านสี่แยกเกษมพล
๗๓.	นายบุญมา กัณหา	โฉนดที่ดิน	๓๒๓๘๓	๕๑๓๔#-๑๔๐๒	๖๕๑	๗๒๐๖	๑	พหลุดาหลวง	๐-๐-๑๕	หมู่บ้านเอกธานี กม.๑๐
๗๔.	นางสมหวัง กัณหา	โฉนดที่ดิน	๓๑๕๑๗	๕๑๓๔#-๑๔๐๒	๕๓๖	๖๘๗๑	๑	พหลุดาหลวง	๐-๐-๑๐	หมู่บ้านเอกธานี กม.๑๐
๗๕.	นางสมหวัง กัณหา และผู้ถือกรรมสิทธิ์ร่วม	โฉนดที่ดิน	๕๕๓๒	๕๑๓๔#-๑๔๐๒ - ๖(๖๕๓. ๕๗.)	๓๖๖	๒๒๗๕	๑	พหลุดาหลวง	๐-๐-๑๖	ตลาด กม.๑๐
๗๖.	นางสมหวัง กัณหา และผู้ถือกรรมสิทธิ์ร่วม	โฉนดที่ดิน	๕๕๓๓	๕๑๓๔#-๑๔๐๒ - ๖(๖๕๓. ๕๗.)	๓๖๗	๒๒๗๖	๑	พหลุดาหลวง	๐-๐-๓๒	ตลาด กม.๑๐
๗๗.	นางสมหวัง กัณหา และผู้ถือกรรมสิทธิ์ร่วม	โฉนดที่ดิน	๕๕๓๕	๕๑๓๔#-๑๔๐๒ - ๖(๖๕๓. ๕๗.)	๓๖๕	๒๒๗๘	๑	พหลุดาหลวง	๐-๐-๑๖	ตลาด กม.๑๐
๗๘.	นางปราณี ถนอมสิงห์	โฉนดที่ดิน	๒๕๖๕๘	๕๑๓๔#-๑๔๐๔	๑	๓๔๐๖	๒	พหลุดาหลวง	๐-๑-๘๕	บ้านพหลุดาหลวง
๗๙.	นางสาวศรีสุณี พงศ์ทิพย์พิทักษ์	โฉนดที่ดิน	๒๔๒๐๘	๕๑๓๔#-๐๔๐๔	๒๕	๓๔๒๗	๕	พหลุดาหลวง	๐-๐-๕๘	บ้านคลองไผ่
๘๐.	นายมนต์ชัย พงษ์ทิพย์พิทักษ์	โฉนดที่ดิน	๕๑๗๘๖	๕๑๓๔#-๑๔๐๔	๕๗๓	๑๓๕๘๑	๕	พหลุดาหลวง	๐-๐-๕๘	บ้านคลองไผ่

พลเรือเอก 



รายชื่อผู้ได้รับอนุญาตจับจองทำประโยชน์ที่ดินในเขตทรงสงวน ชุดที่ ๗๔

ลำดับ	ชื่อเจ้าของที่ดิน	หลักฐานการครอบครอง	เลขที่	ระวาง	เลขที่ดิน	หน้าสำรวจ	หมู่ที่	ตำบล	เนื้อที่	หมายเหตุ/ที่ตั้งของที่ดิน
๘๑.	นางศิริประภา เรืองเศรษฐี	โฉนดที่ดิน	๕๑๗๕๕	๕๑๓๔#-๑๔๐๔	๕๗๒	๑๓๕๘๐	๕	พุดตาหลวง	๐-๐-๕๘	บ้านคลองไผ่
๘๒.	นางศิริประภา เรืองเศรษฐี	โฉนดที่ดิน	๒๘๕๔๗	๕๑๓๔#-๑๔๐๔	๑๖	๓๔๒๑	๕	พุดตาหลวง	๐-๐-๖๐	บ้านคลองไผ่
๘๓.	นายมนต์ชัย พงษ์ทิพย์พิทักษ์	โฉนดที่ดิน	๒๕๗๐๒	๕๑๓๔#-๑๔๐๔	๒๑	๓๔๑๕	๕	พุดตาหลวง	๐-๐-๖๘	บ้านคลองไผ่
๘๔.	นางสาวศรีสุณี พงษ์ทิพย์พิทักษ์	โฉนดที่ดิน	๒๕๗๐๑	๕๑๓๔#-๑๔๐๔	๒๒	๓๔๑๘	๕	พุดตาหลวง	๐-๐-๗๐	บ้านคลองไผ่
๘๕.	นายคองปลิว ชลออยู่	โฉนดที่ดิน	๑๘๐๕๖	๕๑๓๔#-๑๔๐๔ - ๑	๑๘๒	๑๐๐๖	๔	พุดตาหลวง	๐-๐-๗๘	หมู่บ้านพัฒนาพร ๒
๘๖.	นายชนสวรรค์ สุนทรเกษม	โฉนดที่ดิน	๑๘๑๘๖	๕๑๓๔#-๑๔๐๔ - ๕	๖๓	๑๒๐๗	๔	พุดตาหลวง	๑-๐-๐๐	หลังสถานีรถไฟพุดตาหลวง
๘๗.	นายพนม รสหวาน	โฉนดที่ดิน	๓๕๘๐๔	๕๑๓๔#-๑๔๐๖ - ๕	๑๔๗	๘๓๑๔	๔	พุดตาหลวง	๐-๐-๓๓	บ้านสี่แยกเกษมพล
๘๘.	นายอนุช รสหวาน	โฉนดที่ดิน	๓๕๘๐๕	๕๑๓๔#-๑๔๐๖ - ๕	๑๔๘	๘๓๑๕	๔	พุดตาหลวง	๐-๑-๑๕	บ้านสี่แยกเกษมพล
๘๙.	นายสนอง ขุนเพชร	โฉนดที่ดิน	๓๓๒๘๒	๕๑๓๔#-๑๔๐๖ - ๕	๑๔๓	๗๖๒๑	๔	พุดตาหลวง	๐-๐-๕๓	บ้านสี่แยกเกษมพล
๙๐.	นายสนอง ขุนเพชร	โฉนดที่ดิน	๓๓๒๘๓	๕๑๓๔#-๑๔๐๖ - ๕	๑๔๔	๗๖๒๒	๔	พุดตาหลวง	๐-๐-๔๘	บ้านสี่แยกเกษมพล
๙๑.	นายสนอง ขุนเพชร	โฉนดที่ดิน	๓๔๗๕๘	๕๑๓๔#-๑๔๐๖ - ๕	๑๔๕	๘๐๖๖	๔	พุดตาหลวง	๐-๐-๒๒	บ้านสี่แยกเกษมพล
๙๒.	นายจรัส พงษ์ทิพย์พิทักษ์	โฉนดที่ดิน	๒๔๓๔๘	๕๑๓๔#-๑๔๐๖, ๑๔๐๘	๑	๒๘๘๒	๕	พุดตาหลวง	๗-๓-๕๕	บ้านเขาบายศรี
๙๓.	นายจรัส พงษ์ทิพย์พิทักษ์	โฉนดที่ดิน	๒๔๓๔๕	๕๑๓๔#-๑๔๐๘	๓๓	๒๘๘๓	๕	พุดตาหลวง	๑-๓-๓๓	บ้านเขาบายศรี
๙๔.	นายจรัส ประมุขโกชน	น.ส.๓ ก.	๑๖๓๘	๕๑๓๔# - ๘	๓๖๖	-	๘	บางเสร่	๐-๐-๓๐	บ้านบางเสร่
๙๕.	นางรำพันธ์ ศิริพงษ์	น.ส.๓ ก.	๔๔๕๗	๕๑๓๔# - ๘	๔๗๔	-	๘	บางเสร่	๐-๐-๖๐	บ้านบางเสร่
๙๖.	นางสาวละมุก วรอินทร์	น.ส.๓ ก.	๔๔๕๘	๕๑๓๔# - ๘	๔๗๕	-	๑	บางเสร่	๐-๐-๖๑	บ้านบางเสร่ใน
๙๗.	นางสาวละมุก วรอินทร์	น.ส.๓ ก.	๔๔๕๕	๕๑๓๔# - ๘	๔๗๖	-	๑	บางเสร่	๐-๐-๖๐	บ้านบางเสร่ใน
๙๘.	นางลมไซช ยุดิธรรม	น.ส.๓ ก.	๖๕๐๖	๕๑๓๔# - ๕	๑๔๔๕	-	๕	บางเสร่	๐-๐-๕๕	บ้านชุมชนบางเสร่
๙๙.	นางสาวเรณีย์ บุญตั้ง	น.ส.๓ ก.	๕๘๖๔	๕๑๓๔# - ๕	๑๓๓๗	-	๕	บางเสร่	๐-๑-๑๕	บ้านเกลือแก้ว
๑๐๐.	นายชัน โทเจริญ และผู้ถือกรรมสิทธิ์ร่วม	น.ส.๓ ก.	๒๑๖๘	๕๑๓๔# - ๕	๗๑๖	-	๕	บางเสร่	๐-๓-๐๐	บ้านเกลือแก้ว

รายชื่อผู้ได้รับอนุญาตจับจองทำประโยชน์ที่ดินในเขตทรงสงวน ชุดที่ ๗๔

ลำดับ	ชื่อเจ้าของที่ดิน	หลักฐานการ ครอบครอง	เลขที่	ระวาง	เลขที่ดิน	หน้าสำรวจ	หมู่ที่	ตำบล	เนื้อที่	หมายเหตุ/ที่ตั้งของที่ดิน
๑๐๑.	นายนิพนธ์ อยู่ประเสริฐ	น.ส.๓ ก.	๕๒๐๔	๕๑๓๔# - ๕	๑๑๕๘	-	๑๐	บางเสร์	๐-๐-๕๐	บ้านเกี๊ยะแก้ว
๑๐๒.	นางกิ่งดาว หนองใหญ่	น.ส.๓ ก.	๕๒๐๕	๕๑๓๔# - ๕	๑๑๕๕	-	๑๐	บางเสร์	๐-๐-๕๐	บ้านเกี๊ยะแก้ว
๑๐๓.	นางนุช ประทุมแก้ว (เงินวดี)	น.ส.๓ ก.	๓๕๑๘	๕๑๓๔# - ๕	๑๐๖๘	-	๑๐	บางเสร์	๐-๐-๕๐	บ้านเกี๊ยะแก้ว
๑๐๔.	นางสัมฤทธิ์ บุญเคล้า	น.ส.๓ ก.	๖๕๒๗	๕๑๓๔# - ๕	๑๔๗๐	-	๕	บางเสร์	๐-๒-๐๐	ข้างวัดใหม่คู้ยั้ง
๑๐๕.	นางสัมฤทธิ์ บุญเคล้า	น.ส.๓ ก.	๖๕๒๘	๕๑๓๔# - ๕	๑๔๗๑	-	๕	บางเสร์	๐-๒-๑๕	ข้างวัดใหม่คู้ยั้ง
๑๐๖.	นางสัมฤทธิ์ บุญเคล้า	น.ส.๓ ก.	๖๕๓๖	๕๑๓๔# - ๕	๑๔๗๕	-	๕	บางเสร์	๐-๒-๐๐	ข้างวัดใหม่คู้ยั้ง
๑๐๗.	นางสัมฤทธิ์ บุญเคล้า	น.ส.๓ ก.	๖๕๓๗	๕๑๓๔# - ๕	๑๔๘๐	-	๕	บางเสร์	๐-๒-๒๘	ข้างวัดใหม่คู้ยั้ง
๑๐๘.	นางวิภา คำสงคราม	น.ส.๓ ก.	๒๕๐	๕๑๓๔# - ๑๑	๒๕	-	๕	บางเสร์	๑-๒-๕๘	ข้างน้ำห้วยคู
๑๐๙.	นางชลกร ไสภณ	น.ส.๓ ก.	๕๗๓๒	๕๑๓๔# - ๒๑	๓๐๗	-	๕	ตัดหีบ	๐-๐-๘๖	ซอยวัดเขาคันธมาทน์
๑๑๐.	นายสม เวียงศิริ	น.ส.๓ ก.	๑๗๕๔๓	๕๑๓๔# - ๒๑	๖๔๖	-	๕	ตัดหีบ	๑-๑-๑๓	บ้านห้วยลึก
๑๑๑.	นายสม เวียงศิริ	น.ส.๓ ก.	๑๗๕๔๖	๕๑๓๔# - ๒๑	๖๔๕	-	๕	ตัดหีบ	๐-๑-๑๕	บ้านห้วยลึก
๑๑๒.	นางสาวระพีพรรณ รัตนเหล็ก	น.ส.๓ ก.	๓๐๒๕	๕๑๓๔# - ๒๒	๔๑๘	-	๑๐	บางเสร์	๐-๐-๕๑	บ้านเกี๊ยะแก้ว
๑๑๓.	นางวเอก ประสิทธิ์ศักดิ์ วีระยุทธวิไล	น.ส.๓ ก.	๒๐๑๐	๕๑๓๔# - ๒๓	๗๑	-	๕	บางเสร์(บางจอมเทียน)	๐-๑-๐๐	บ้านโค้งวันเพ็ญ
๑๑๔.	นางวเอก ประสิทธิ์ศักดิ์ วีระยุทธวิไล	น.ส.๓ ก.	๒๐๐๕	๕๑๓๔# - ๒๓	๗๐	-	๕	บางเสร์(บางจอมเทียน)	๐-๑-๐๐	บ้านโค้งวันเพ็ญ
๑๑๕.	นางวเอก ประสิทธิ์ศักดิ์ วีระยุทธวิไล	น.ส.๓ ก.	๒๐๐๘	๕๑๓๔# - ๒๓	๖๕	-	๕	บางเสร์(บางจอมเทียน)	๐-๑-๑๓	บ้านโค้งวันเพ็ญ
๑๑๖.	พี่น้องภคศิริพรหมกร ดอกธำปาและผู้ถือกรรมสิทธิ์ร่วม	น.ส.๓ ก.	๕๖๑๖	๕๑๓๔# - ๒๓	๓๑๐	-	๗	บางเสร์	๐-๐-๕๑	บ้านหนองหิน
๑๑๗.	นางนิตยา ทรงศิลป์	น.ส.๓ ก.	๕๑๒๗	๕๑๓๔# - ๒๔	๒๓๔	-	๕	บางเสร์	๐-๑-๐๔	บ้านโค้งวันเพ็ญ
๑๑๘.	นางสาวลลิตา มีสวัสดิ์	น.ส.๓ ก.	๑๗๕๐	๕๑๓๔# - ๒๖	๔๕๕	-	๕	พุดตาลวง	๐-๐-๘๐	บ้านเขาบายศรี
๑๑๙.	นางสาวลลิตา มีสวัสดิ์	น.ส.๓ ก.	๑๗๕๓	๕๑๓๔# - ๒๖	๔๖๒	-	๕	พุดตาลวง	๐-๐-๘๐	บ้านเขาบายศรี
๑๒๐.	นางสาวสุวรรณา วีระนาถินทร์	น.ส.๓ ก.	๑๕๘๔๑	๕๑๓๔# - ๓๔	๑๕๔๐	-	๔	ตัดหีบ	๐-๐-๑๗	หมู่บ้านทวีสุขเดาถ่าน

พลเรือเอก 

รายชื่อผู้ได้รับอนุญาตจ้างจูงทำประโยชน์ที่ดินในเขตทองสงวน ชุดที่ ๗๔

ลำดับ	ชื่อเจ้าของที่ดิน	หลักฐานการครอบครอง	เลขที่	ระวาง	เลขที่ดิน	หน้าสำรวจ	หมู่ที่	ตำบล	เนื้อที่	หมายเหตุ/ที่ตั้งของที่ดิน
๑๒๑.	นางสาวยุพิน สึงกันยา	น.ส.๓ ก.	๒๔๕๖	๕๑๓๔# - ๓๔	๒๓๕	-	๔	ตัดหีบ	๐-๑-๔๗	บ้านชั้นสุขเคาด่าน
๑๒๒.	นางสาวสุมิตรา ภูมิเขต	น.ส.๓ ก.	๒๔๕๕	๕๑๓๔# - ๓๔	๒๓๔	-	๔	ตัดหีบ	๐-๑-๐๐	บ้านชั้นสุขเคาด่าน
๑๒๓.	จำเริญ จริญญา (คุณหญิง) เจริญกัลป์ และผู้ถือกรรมสิทธิ์ร่วม	น.ส.๓ ก.	๑๗๔๘๐	๕๑๓๔# - ๓๔	๒๒๔๑	-	๔	ตัดหีบ	๐-๐-๑๘	หมู่บ้านทวีสุขเคาด่าน
๑๒๔.	พินจำเริญ เกียรติศักดิ์ แสงสว่าง	น.ส.๓ ก.	๑๗๖๕๓	๕๑๓๔# - ๓๔	๒๒๕๔	-	๔	ตัดหีบ	๐-๒-๐๐	บ้าน โค้งกานคา
๑๒๕.	นางสาวธนารินทร์ พุณธนาภิรักษ์	น.ส.๓ ก.	๘๐๓๔	๕๑๓๔# - ๓๔	๑๐๒๒	-	๔	ตัดหีบ	๐-๐-๒๗	บ้านเคาด่าน
๑๒๖.	นางสาวธนารินทร์ พุณธนาภิรักษ์	น.ส.๓ ก.	๘๐๓๓	๕๑๓๔# - ๓๔	๑๐๒๑	-	๔	ตัดหีบ	๐-๐-๒๗	บ้านเคาด่าน
๑๒๗.	นางสาวธนารินทร์ พุณธนาภิรักษ์	น.ส.๓ ก.	๘๐๓๒	๕๑๓๔# - ๓๔	๑๐๒๐	-	๔	ตัดหีบ	๐-๐-๒๗	บ้านเคาด่าน
๑๒๘.	นางสาวธนารินทร์ พุณธนาภิรักษ์	น.ส.๓ ก.	๘๐๓๑	๕๑๓๔# - ๓๔	๑๐๑๙	-	๔	ตัดหีบ	๐-๐-๒๗	บ้านเคาด่าน
๑๒๙.	นางทองคำ ประยูรรัตน์	น.ส.๓ ก.	๒๔๖๔	๕๑๓๔# - ๓๔	๒๔๓	-	๔	ตัดหีบ	๐-๑-๐๐	บ้านเคาด่าน
๑๓๐.	นางสาวยุพิน สึงกันยา	น.ส.๓ ก.	๘๗๕๓	๕๑๓๔# - ๓๕	๘๓๖	-	๔	ตัดหีบ	๐-๑-๐๐	บ้านเคาด่าน
๑๓๑.	นางสาวสุมิตรา ภูมิเขต	น.ส.๓ ก.	๘๗๔๖	๕๑๓๔# - ๓๕	๘๒๙	-	๔	ตัดหีบ	๐-๑-๐๐	บ้านเคาด่าน
๑๓๒.	นายวิระวัฒน์ กลศิริวานนท์	น.ส.๓ ก.	๑๗๔๒๔	๕๑๓๔# - ๓๕	๒๒๒๒	-	๕	ตัดหีบ	๐-๐-๖๐	บ้านเคาด่าน
๑๓๓.	นางบัวพิศ ขาวงาใต้	น.ส.๓ ก.	๑๓๑๒๖	๕๑๓๔# - ๓๕	๒๒๑๕	-	๕	ตัดหีบ	๐-๒-๐๐	ชอยวัดเขาคันธมาทน์
๑๓๔.	นางวันเพ็ญ ภูณาวุฒิ	น.ส.๓ ก.	๓๗๕๐	๕๑๓๔# - ๓๘	๒๓๖	-	๔	พลุดาหลวง	๐-๑-๐๐	บ้านสี่แยกเกษมพล
๑๓๕.	บริษัทบริหารสินทรัพย์ไทย โดยนายพิทักษ์ ป้อมภา	น.ส.๓ ก.	๘๔๓๒	๕๑๓๔# - ๓๘	๑๐๘๕	-	๔	พลุดาหลวง	๐-๐-๕๕	บ้านสี่แยกเกษมพล
๑๓๖.	บริษัทบริหารสินทรัพย์ไทย โดยนายพิทักษ์ ป้อมภา	น.ส.๓ ก.	๘๔๓๓	๕๑๓๔# - ๓๘	๑๐๕๐	-	๔	พลุดาหลวง	๐-๐-๕๕	บ้านสี่แยกเกษมพล
๑๓๗.	บริษัทบริหารสินทรัพย์ไทย โดยนายพิทักษ์ ป้อมภา	น.ส.๓ ก.	๘๔๓๔	๕๑๓๔# - ๓๘	๑๐๕๑	-	๔	พลุดาหลวง	๐-๑-๒๕	บ้านสี่แยกเกษมพล
๑๓๘.	บริษัทบริหารสินทรัพย์ไทย โดยนายพิทักษ์ ป้อมภา	น.ส.๓ ก.	๘๔๔๖	๕๑๓๔# - ๓๘	๑๐๐๓	-	๔	พลุดาหลวง	๐-๑-๐๑	บ้านสี่แยกเกษมพล
๑๓๙.	บริษัทบริหารสินทรัพย์ไทย โดยนายพิทักษ์ ป้อมภา	น.ส.๓ ก.	๓๗๑๗	๕๑๓๔# - ๓๘	๒๐๓	-	๔	พลุดาหลวง	๐-๑-๗๐	บ้านสี่แยกเกษมพล
๑๔๐.	บริษัทบริหารสินทรัพย์ไทย โดยนายพิทักษ์ ป้อมภา	น.ส.๓ ก.	๓๗๑๘	๕๑๓๔# - ๓๘	๒๐๔	-	๔	พลุดาหลวง	๐-๑-๕๔	บ้านสี่แยกเกษมพล


รายชื่อผู้ได้รับอนุญาตจ้างของทำประโยชน์ที่ดินในเขตทรงสงวน ชุดที่ ๓๕

ลำดับ	ชื่อเจ้าของที่ดิน	หลักฐานการ ครอบครอง	เลขที่	ระวาง	เลขที่ดิน	หน้าสำรวจ	หมู่ที่	ตำบล	เนื้อที่	หมายเหตุที่ตั้งของที่ดิน
๑๔๑.	บริษัทบริหารสินทรัพย์ไทย โดยนายพิทักษ์ ป้อมภา	น.ส.๓ ก.	๘๘๘๘	๕๑๓๔# - ๓๕	๑๑๐๔	-	๔	พุดตาหลวง	๐-๑-๐๐	บ้านคลองบางไผ่
๑๔๒.	บริษัทบริหารสินทรัพย์ไทย โดยนายพิทักษ์ ป้อมภา	น.ส.๓ ก.	๘๘๘๘	๕๑๓๔# - ๓๕	๑๑๐๓	-	๔	พุดตาหลวง	๐-๑-๓๕	บ้านคลองบางไผ่
๑๔๓.	บริษัทบริหารสินทรัพย์ไทย โดยนายพิทักษ์ ป้อมภา	น.ส.๓ ก.	๘๘๘๓	๕๑๓๔# - ๓๕	๑๐๕๕	-	๔	พุดตาหลวง	๐-๒-๓๕	บ้านคลองบางไผ่
๑๔๔.	บริษัทบริหารสินทรัพย์ไทย โดยนายพิทักษ์ ป้อมภา	น.ส.๓ ก.	๘๘๕๒	๕๑๓๔# - ๓๕	๑๐๕๘	-	๔	พุดตาหลวง	๐-๑-๐๐	บ้านคลองบางไผ่
๑๔๕.	บริษัทบริหารสินทรัพย์ไทย โดยนายพิทักษ์ ป้อมภา	น.ส.๓ ก.	๘๘๘๒	๕๑๓๔# - ๓๕	๑๐๕๘	-	๔	พุดตาหลวง	๐-๑-๓๑	บ้านคลองบางไผ่
๑๔๖.	บริษัทบริหารสินทรัพย์ไทย โดยนายพิทักษ์ ป้อมภา	น.ส.๓ ก.	๘๘๔๖	๕๑๓๔# - ๓๕	๑๐๖๓	-	๔	พุดตาหลวง	๐-๑-๐๐	บ้านคลองบางไผ่
๑๔๗.	บริษัทบริหารสินทรัพย์ไทย โดยนายพิทักษ์ ป้อมภา	น.ส.๓ ก.	๘๘๔๘	๕๑๓๔# - ๓๕	๑๐๖๔	-	๔	พุดตาหลวง	๐-๑-๐๐	บ้านคลองบางไผ่
๑๔๘.	บริษัทบริหารสินทรัพย์ไทย โดยนายพิทักษ์ ป้อมภา	น.ส.๓ ก.	๘๘๔๑	๕๑๓๔# - ๓๕	๑๐๕๗	-	๔	พุดตาหลวง	๐-๑-๐๐	บ้านคลองบางไผ่
๑๕๐.	นางจันทิมา เทวศักดิ์รัมย์	น.ส.๓ ก.	๘๘๓๘	๕๑๓๔# - ๓๕	๑๐๕๔	-	๓	พุดตาหลวง	๐-๑-๐๐	บ้านคลองบางไผ่
๑๕๑.	นางยุไร ศรีแข็งบุญมี	น.ส.๓ ก.	๑๑๘๕	๕๑๓๔# - ๓๕	๕๑	-	๕	พุดตาหลวง	๐-๐-๘๔	ชอยบ้านน้อยหนู บ้านคลองไผ่
๑๕๒.	นางสาวจรรยา สันัญเขตกรณ์	น.ส.๓ ก.	๑๐๗๔๕	๕๑๓๔# - ๓๕	๑๑๑๓	-	๔	พุดตาหลวง	๐-๑-๐๐	สถานีรถไฟบ้านพุดตาหลวง
๑๕๓.	นายเอก ทน ทิวาสัตย์	น.ส.๓ ก.	๑๖๕๒๘	๕๑๓๔# - ๔๗	๑๕๕๗	-	๔	กัตหีบ	๐-๐-๒๔	ชอยวัดเทพประสิทธิ์
๑๕๔.	นายเอก ทน ทิวาสัตย์	น.ส.๓ ก.	๑๖๕๒๗	๕๑๓๔# - ๔๗	๑๕๕๖	-	๔	กัตหีบ	๐-๐-๒๘	ชอยวัดเทพประสิทธิ์
๑๕๕.	นางกาญจนา กล่อมสุวรรณ	น.ส.๓ ก.	๑๘๒๘๓	๕๑๓๔# - ๔๗	๒๐๘๕	-	๓	กัตหีบ	๑-๑-๓๗	บ้านยางงาม
๑๕๖.	นายธงชัย กตประสพทุก	น.ส.๓ ก.	๔๕๕๕๕	๕๑๓๔# - ๔๗	๖๘๒	-	๓	กัตหีบ	๑-๐-๔๐	บ้านเต่าถ่าน
๑๕๗.	นายธงชัย กตประสพทุก	น.ส.๓ ก.	๔๕๕๖๐	๕๑๓๔# - ๔๗	๖๘๓	-	๓	กัตหีบ	๐-๓-๒๗	บ้านเต่าถ่าน
๑๕๘.	นางวิภา สุขน ประสพพิทักษ์	น.ส.๓ ก.	๑๔๗๐๓	๕๑๓๔# - ๔๘	๒๑๑๐	-	๔	กัตหีบ	๐-๐-๑๕	หมู่บ้านคะหะนคร ๒
๑๕๙.	นางสุวรรณา ประสพพิทักษ์	น.ส.๓ ก.	๑๔๗๐๒	๕๑๓๔# - ๔๘	๒๑๕๕	-	๔	กัตหีบ	๐-๐-๑๕	หมู่บ้านคะหะนคร ๒
๑๖๐.	นายเมธี กลเจริญ และผู้ถือกรรมสิทธิ์ร่วม	น.ส.๓ ก.	๑๔๗๑๑	๕๑๓๔# - ๔๘	๒๑๕๘	-	๔	กัตหีบ	๐-๐-๑๕	หมู่บ้านคะหะนคร ๒

พลเรือเอก   
พลเรือเอก

รายชื่อผู้ได้รับอนุญาตจับจองทำประโยชน์ที่ดินในเขตทรงสงวน ชุดที่ ๗๔

ลำดับ	ชื่อเจ้าของที่ดิน	หลักฐานการ ครอบครอง	เลขที่	ระวาง	เลขที่ดิน	หน้าสำรวจ	หมู่ที่	ตำบล	เนื้อที่	หมายเหตุที่ตั้งของที่ดิน
๑๖๑.	นางสาวศรีอรุณ ณ พัทลุง	น.ส.๓ ก.	๑๔๗๒๕	๕๑๓๔# - ๔๘	๒๑๘๖	-	๔	ตัดหีบ	๐-๐-๓๕	หมู่บ้านเคหะนคร ๒
๑๖๒.	เรือตรี อนันรุช อุนจิตร	น.ส.๓ ก.	๑๔๗๓๘	๕๑๓๔# - ๔๘	๒๑๕๕	-	๔	ตัดหีบ	๐-๐-๑๕	หมู่บ้านเคหะนคร ๒
๑๖๓.	นางทองเจือ พุทธา	น.ส.๓ ก.	๑๔๗๓๗	๕๑๓๔# - ๔๘	๒๑๕๔	-	๔	ตัดหีบ	๐-๐-๔๐	หมู่บ้านเคหะนคร ๒
๑๖๔.	นางสาวอัญชลี เจริญวงศ์	น.ส.๓ ก.	๑๔๗๒๗	๕๑๓๔# - ๔๘	๒๑๘๔	-	๔	ตัดหีบ	๐-๐-๑๕	หมู่บ้านเคหะนคร ๒
๑๖๕.	นายชลิน โฉมเงิน	น.ส.๓ ก.	๑๔๗๓๒	๕๑๓๔# - ๔๘	๒๑๘๕	-	๔	ตัดหีบ	๐-๐-๑๕	หมู่บ้านเคหะนคร ๒
๑๖๖.	นางสาวไฉฉวรรณ์ เมืองสง่า	น.ส.๓ ก.	๑๔๗๓๕	๕๑๓๔# - ๔๘	๒๑๕๒	-	๔	ตัดหีบ	๐-๐-๑๕	หมู่บ้านเคหะนคร ๒
๑๖๗.	นางสาวไฉฉวรรณ์ เมืองสง่า	น.ส.๓ ก.	๑๔๗๓๔	๕๑๓๔# - ๔๘	๒๑๕๑	-	๔	ตัดหีบ	๐-๐-๑๕	หมู่บ้านเคหะนคร ๒
๑๖๘.	พันจ่าเอก สุทิน พัวพันธ์ุ	น.ส.๓ ก.	๘๕๓๔	๕๑๓๔# - ๔๘	๘๒๖	-	๓	ตัดหีบ	๐-๑-๖๗	บ้านยางงาม
๑๖๙.	นางชลศรี วิถีผล	น.ส.๓ ก.	๑๔๖๕๖	๕๑๓๔# - ๔๘	๒๑๕๓	-	๔	ตัดหีบ	๐-๐-๒๖	หมู่บ้านเคหะนคร ๒
๑๗๐.	นายวิระ แสงสี	น.ส.๓ ก.	๑๔๖๘๗	๕๑๓๔# - ๔๘	๒๑๔๔	-	๔	ตัดหีบ	๐-๐-๑๕	หมู่บ้านเคหะนคร ๒
๑๗๑.	นางทัศนีย์ บัวเส็ง	น.ส.๓ ก.	๑๔๖๘๓	๕๑๓๔# - ๔๘	๒๑๔๐	-	๔	ตัดหีบ	๐-๐-๔๑	หมู่บ้านเคหะนคร ๒
๑๗๒.	นายไตรรงค์ ปิ่นแก้ว	น.ส.๓ ก.	๑๔๖๗๘	๕๑๓๔# - ๔๘	๒๑๓๕	-	๔	ตัดหีบ	๐-๐-๑๕	หมู่บ้านเคหะนคร ๒
๑๗๓.	นายไตรรงค์ ปิ่นแก้ว	น.ส.๓ ก.	๑๔๖๗๗	๕๑๓๔# - ๔๘	๒๑๓๔	-	๔	ตัดหีบ	๐-๐-๑๕	หมู่บ้านเคหะนคร ๒
๑๗๔.	นายบรรจง แก้วทอง และผู้ถือกรรมสิทธิ์ร่วม	น.ส.๓ ก.	๑๔๗๓๐	๕๑๓๔# - ๔๘	๒๑๘๗	-	๔	ตัดหีบ	๐-๐-๒๘	หมู่บ้านเคหะนคร ๒
๑๗๕.	นางศศิธร พิทักษ์สงคราม	น.ส.๓ ก.	๑๔๗๑๔	๕๑๓๔# - ๔๘	๒๑๗๑	-	๔	ตัดหีบ	๐-๐-๒๗	หมู่บ้านเคหะนคร ๒
๑๗๖.	นางจันทา ศรีวะรมย์	น.ส.๓ ก.	๑๔๖๕๗	๕๑๓๔# - ๔๘	๒๑๕๔	-	๔	ตัดหีบ	๐-๐-๒๖	หมู่บ้านเคหะนคร ๒
๑๗๗.	นายประเสริฐ รุ่งบงก	น.ส.๓ ก.	๑๔๗๒๒	๕๑๓๔# - ๔๘	๒๑๗๕	-	๔	ตัดหีบ	๐-๐-๒๖	หมู่บ้านเคหะนคร ๒
๑๗๘.	นายวันชัย ณ วันดี	น.ส.๓ ก.	๑๔๗๒๖	๕๑๓๔# - ๔๘	๒๑๘๓	-	๔	ตัดหีบ	๐-๐-๑๕	หมู่บ้านเคหะนคร ๒
๑๗๙.	นายพัลลภ นวลโสม	น.ส.๓ ก.	๑๔๖๕๘	๕๑๓๔# - ๔๘	๒๑๕๕	-	๔	ตัดหีบ	๐-๐-๑๕	หมู่บ้านเคหะนคร ๒
๑๘๐.	นายจำลอง บวงสังข์	น.ส.๓ ก.	๑๔๗๑๑	๕๑๓๔# - ๔๘	๒๑๗๔	-	๔	ตัดหีบ	๐-๐-๑๕	หมู่บ้านเคหะนคร ๒

พลเรือเอก 


รายชื่อผู้ได้รับอนุญาตจับจองทำประโยชน์ที่ดินในเขตทรงสงวน ชุดที่ ๗๔

ลำดับ	ชื่อเจ้าของที่ดิน	หลักฐานการครอบครอง	เลขที่	ระวาง	เลขที่ดิน	หน้าสำรวจ	หมู่ที่	ตำบล	เนื้อที่	หมายเหตุ/ที่ตั้งของที่ดิน
๑๘๑.	นางลำเจียก โพธิ์นาค	น.ส.๓ ก.	๑๔๓๐๔	๕๑๓๔# - ๔๘	๒๑๖๑	-	๔	ตัดหีบ	๐-๐-๑๕	หมู่บ้านเคหะนคร ๒
๑๘๒.	นางสาววิชรา ศรีศรี	น.ส.๓ ก.	๘๕๖๐	๕๑๓๔# - ๔๘	๘๕๒	-	๓	ตัดหีบ	๐-๑-๐๐	บ้านยางงาม
๑๘๓.	นางสาววันนา ประทุมบัวโต	น.ส.๓ ก.	๑๔๓๐๖	๕๑๓๔# - ๔๘	๒๑๖๓	-	๔	ตัดหีบ	๐-๐-๑๕	หมู่บ้านเคหะนคร ๒
๑๘๔.	นางสาวแสงรัตน์ บุญธรรม และผู้ถือกรรมสิทธิ์ร่วม	น.ส.๓ ก.	๑๔๖๓๖	๕๑๓๔# - ๔๘	๒๑๓๓	-	๔	ตัดหีบ	๐-๐-๑๕	หมู่บ้านเคหะนคร ๒
๑๘๕.	นางสาวสุธิรา พงษ์อ่ำ	น.ส.๓ ก.	๑๔๕๑๐	๕๑๓๔# - ๔๘	๒๐๕๐	-	๖	ตัดหีบ	๐-๐-๑๘.๖	หมู่บ้านการเคหะนคร
๑๘๖.	นางรัชณี ปรักกมกุล และผู้ถือกรรมสิทธิ์ร่วม	น.ส.๓ ก.	๒๕	๕๑๓๔# - ๕๐	๓๔	-	๗	ตัดหีบ(พุดตาล)	๒๓-๐-๔๖	บ้านหนองหญ้า
๑๘๗.	นางสาวสุภาภรณ์ รัชฉวีวรรณ	น.ส.๓ ก.	๑๖๕๓	๕๑๓๔# - ๕๐	๑๑๕	-	๖	พุดตาล	๐-๑-๐๕	บ้านเขาตะแบก
๑๘๘.	เรือโท อภิชัย อนันทยากร และผู้ถือกรรมสิทธิ์ร่วม	น.ส.๓ ก.	๑๖๒๕	๕๑๓๔# - ๕๐	๕๑	-	๖	พุดตาล	๐-๑-๓๐	บ้านเขาตะแบก
๑๘๙.	เรือโท อภิชัย อนันทยากร และผู้ถือกรรมสิทธิ์ร่วม	น.ส.๓ ก.	๘๑๕๒	๕๑๓๔# - ๖๑	๒๒๓๑	-	๖	ตัดหีบ	๐-๐-๘๓	ชอยเย็นฤดี
๑๙๐.	นายประสิทธิ์ สุขศรี	น.ส.๓ ก.	๘๑๖๕	๕๑๓๔# - ๖๑	๒๒๐๔	-	๖	ตัดหีบ	๐-๐-๗๐	บ้านป่าขุย
๑๙๑.	นายประสิทธิ์ สุขศรี	น.ส.๓ ก.	๗๐๔๕	๕๑๓๔# - ๖๑	๑๘๕๕	-	๖	ตัดหีบ	๐-๐-๘๓	บ้านป่าขุย
๑๙๒.	นายเสมียน ชูพล	น.ส.๓ ก.	๖๖๕๕	๕๑๓๔# - ๖๑	๑๗๔๒	-	๖	ตัดหีบ	๑-๓-๘๓	บ้านป่าขุย
๑๙๓.	เรือเอก วิเชียร ชำทำพุด	น.ส.๓ ก.	๕๐๖๓	๕๑๓๔# - ๖๑	๒๓๗๒	-	๖	ตัดหีบ	๐-๑-๐๐	บ้านป่าขุย
๑๙๔.	นางศุภลักษณ์ บุญช่วยเหลือ และผู้ถือกรรมสิทธิ์ร่วม	น.ส.๓ ก.	๗๘๖๓	๕๑๓๔# - ๖๑	๒๐๕๐	-	๕	ตัดหีบ	๐-๐-๒๕	บ้านป่าขุย
๑๙๕.	นางศุภลักษณ์ บุญช่วยเหลือ และผู้ถือกรรมสิทธิ์ร่วม	น.ส.๓ ก.	๗๘๕๕	๕๑๓๔# - ๖๑	๒๐๘๒	-	๕	ตัดหีบ	๐-๐-๒๕	บ้านป่าขุย
๑๙๖.	นายพีระ บุญเต็ม	น.ส.๓ ก.	๑๖๑๔๑	๕๑๓๔# - ๖๑	๓๕๐๕	-	๖	ตัดหีบ	๐-๐-๗๑	บ้านป่าขุย
๑๙๗.	นางาตรี วิชัย น้อยนวล และผู้ถือกรรมสิทธิ์ร่วม	น.ส.๓ ก.	๓๗๘๒	๕๑๓๔# - ๖๑	๘๗๐	-	๖	ตัดหีบ	๒-๓-๐๒	บ้านป่าขุย
๑๙๘.	เรือเอก สมใจ ช่างโชค และผู้ถือกรรมสิทธิ์ร่วม	น.ส.๓ ก.	๕๐๗๗	๕๑๓๔# - ๖๑	๒๓๘๖	-	๖	ตัดหีบ	๐-๐-๕๔	บ้านป่าขุย
๑๙๙.	นางพรทิพย์ สีสกล	น.ส.๓ ก.	๗๐๑๕	๕๑๓๔# - ๖๑	๑๘๖๕	-	๖	ตัดหีบ	๐-๐-๗๓	บ้านป่าขุย
๒๐๐.	เรือตรี ลวง ใบใหญ่	น.ส.๓ ก.	๑๖๑๒๗	๕๑๓๔# - ๖๑	๓๔๕๑	-	๖	ตัดหีบ	๐-๐-๕๘	บ้านป่าขุย

พลเรือเอก 

รายชื่อผู้ได้รับอนุญาตจับจองทำประโยชน์ที่ดินในเขตทรงสงวน ชุดที่ ๗๔

ลำดับ	ชื่อเจ้าของที่ดิน	หลักฐานการ ครอบครอง	เลขที่	ระวาง	เลขที่ดิน	หน้าสำรวจ	หมู่ที่	ตำบล	เนื้อที่	หมายเหตุ/ที่ตั้งของที่ดิน
๒๐๑.	นางประทีป ชีวะการ	น.ส.๓ ก.	๒๐๑๑	๕๑๓๔# - ๖๑	๑๒๒	-	๖	ตัดหีบ	๐-๑-๐๖	บ้านป่ายุบ
๒๐๒.	นางประทีป ชีวะการ	น.ส.๓ ก.	๓๓๖๗	๕๑๓๔# - ๖๑	๗๔๖	-	๖	ตัดหีบ	๐-๐-๕๐	บ้านป่ายุบ
๒๐๓.	นางวันดี ไตรภักษยากุล	น.ส.๓ ก.	๕๖๔๔	๕๑๓๔# - ๖๑	๒๕๐๔	-	๖	ตัดหีบ	๐-๐-๒๓	ชอยจามบุรี
๒๐๔.	นายไพศาลน์ สกศรีสมบุรุษย์	น.ส.๓ ก.	๑๑๗๔	๕๑๓๔# - ๖๑	๖๕๐	-	๖	ตัดหีบ	๐-๑-๖๔	ตัดหีบคันทรียิลย์
๒๐๕.	นางศศิวิมล บุญเหลือ และผู้ถือกรรมสิทธิ์ร่วม	น.ส.๓ ก.	๑๕๖๓๐	๕๑๓๔# - ๖๒	๑๕๕๑	-	๖	ตัดหีบ	๐-๐-๒๔	หมู่บ้านพบโชค
๒๐๖.	นางธนะดี ณ นคร	น.ส.๓ ก.	๑๖๔๗๗	๕๑๓๔# - ๖๒	๑๕๑๘	-	๖	ตัดหีบ	๐-๐-๖๐	หมู่บ้านพบโชคหน้ากร.
๒๐๗.	นางธนะดี ณ นคร	น.ส.๓ ก.	๑๖๔๗๕	๕๑๓๔# - ๖๒	๑๕๑๖	-	๖	ตัดหีบ	๐-๐-๕๖	หมู่บ้านพบโชคหน้ากร.
๒๐๘.	นางธนะดี ณ นคร	น.ส.๓ ก.	๑๖๔๗๖	๕๑๓๔# - ๖๒	๑๕๑๗	-	๖	ตัดหีบ	๐-๐-๖๐	หมู่บ้านพบโชคหน้ากร.
๒๐๙.	นายโทหญิง ชญา พันธุ์เจริญ	น.ส.๓ ก.	๑๖๔๗๑	๕๑๓๔# - ๖๒	๑๕๑๒	-	๖	ตัดหีบ	๐-๐-๖๐	หมู่บ้านพบโชคหน้ากร.
๒๑๐.	นายโทหญิง ชญา พันธุ์เจริญ	น.ส.๓ ก.	๑๖๔๗๐	๕๑๓๔# - ๖๒	๑๕๑๑	-	๖	ตัดหีบ	๐-๐-๖๐	หมู่บ้านพบโชคหน้ากร.
๒๑๑.	นายโทหญิง ชญา พันธุ์เจริญ	น.ส.๓ ก.	๑๖๔๖๕	๕๑๓๔# - ๖๒	๑๕๑๐	-	๖	ตัดหีบ	๐-๐-๕๖	หมู่บ้านพบโชคหน้ากร.
๒๑๒.	พินิจำเอก ประสงค์ โพธิ์ศรี	น.ส.๓ ก.	๖๒๔๓	๕๑๓๔# - ๖๒	๑๑๕๕	-	๗	พุดตาลวง	๐-๐-๓๐	บ้านเขาหมอน
๒๑๓.	พินิจำเอก พิสิษฐ วงษา	น.ส.๓ ก.	๖๒๕๔	๕๑๓๔# - ๖๒	๑๒๑๐	-	๗	พุดตาลวง	๐-๐-๓๐	บ้านเขาหมอน
๒๑๔.	นางกัทธา ต้นวงศ์वाल	น.ส.๓ ก.	๑๓๖๐๓	๕๑๓๔# - ๖๒	๕๐๓	-	๖	ตัดหีบ	๐-๑-๐๗	บ้านเขาหมอน
๒๑๕.	พินิจำเอก สมหมาย คำสกุล และผู้ถือกรรมสิทธิ์ร่วม	น.ส.๓ ก.	๑๔๒๔๕	๕๑๓๔# - ๖๒	๑๔๗๐	-	๖	ตัดหีบ	๐-๐-๔๕	ชอยจามบุรี
๒๑๖.	นางจิรวิทย์ นเกษมบุตร	น.ส.๓ ก.	๓๗๗๘	๕๑๓๔# - ๖๓	๒๕๕	-	๖	พุดตาลวง	๐-๓-๕๖	ทางเข้าสนามกอล์ฟ
๒๑๗.	นายวิชัย องค์ธนาวัฒน์	น.ส.๓ ก.	๑๐๐๗๕	๕๑๓๔# - ๖๓	๒๔๔๗	-	๗	พุดตาลวง	๒๐-๐-๐๐	บ้านเขาหมอน
๒๑๘.	นางทองอยู่ เนตรโรจน์	น.ส.๓ ก.	๑๐๖๖	๕๑๓๔# - ๖๓	๑๐๖	-	๗	พุดตาลวง	๑-๐-๐๓	บ้านหนองหญ้า
๒๑๙.	นางทองอยู่ เนตรโรจน์	น.ส.๓ ก.	๑๒๑๕	๕๑๓๔# - ๖๓	๑๐๗	-	๗	พุดตาลวง	๐-๓-๕๘	บ้านหนองหญ้า
๒๒๐.	นายสุชาติ จำเริญวงศ์ และผู้ถือกรรมสิทธิ์ร่วม	น.ส.๓ ก.	๖๐๐๗	๕๑๓๔# - ๖๓	๕๓๑	-	๖	พุดตาลวง	๐-๐-๗๔	หมู่บ้านนาวิเศษ ๑

พลเรือเอก 





รายชื่อผู้ได้รับอนุญาตจับจองทำประโยชน์ที่ดินในเขตทรงสงวน ชุดที่ ๗๕


ลำดับ	ชื่อเจ้าของที่ดิน	หลักฐานการ ครอบครอง	เลขที่	ระวาง	เลขที่ดิน	หน้าสำรวจ	หมู่ที่	ตำบล	เนื้อที่	หมายเหตุที่ตั้งของที่ดิน
๒๔๑.	นางวรรรณ เปลี่ยนบุญเลิศ และผู้ถือกรรมสิทธิ์ร่วม	น.ส.๓ ก.	๘๕๘๘	๕๑๓๔# - ๖๓	๒๐๗๐	-	๖	พุดตาลวง	๐-๑-๓๗	ทางเข้าสนามกอล์ฟ
๒๔๒.	นางวรรรณ เปลี่ยนบุญเลิศ และผู้ถือกรรมสิทธิ์ร่วม	น.ส.๓ ก.	๘๕๕๐	๕๑๓๔# - ๖๓	๒๐๗๑	-	๖	พุดตาลวง	๐-๑-๓๖	ทางเข้าสนามกอล์ฟ
๒๔๓.	นางวรรรณ เปลี่ยนบุญเลิศ และผู้ถือกรรมสิทธิ์ร่วม	น.ส.๓ ก.	๘๕๘๗	๕๑๓๔# - ๖๓	๒๐๖๘	-	๖	พุดตาลวง	๐-๑-๕๗	ทางเข้าสนามกอล์ฟ
๒๔๔.	นางวรรรณ เปลี่ยนบุญเลิศ และผู้ถือกรรมสิทธิ์ร่วม	น.ส.๓ ก.	๘๖๓๗	๕๑๓๔# - ๖๓	๒๑๑๘	-	๖	พุดตาลวง	๐-๑-๐๖	ทางเข้าสนามกอล์ฟ
๒๔๕.	นางวรรรณ เปลี่ยนบุญเลิศ และผู้ถือกรรมสิทธิ์ร่วม	น.ส.๓ ก.	๘๖๒๕	๕๑๓๔# - ๖๓	๒๑๐๖	-	๖	พุดตาลวง	๐-๑-๒๕	ทางเข้าสนามกอล์ฟ
๒๔๖.	นางวรรรณ เปลี่ยนบุญเลิศ และผู้ถือกรรมสิทธิ์ร่วม	น.ส.๓ ก.	๘๖๒๖	๕๑๓๔# - ๖๓	๒๑๐๗	-	๖	พุดตาลวง	๐-๑-๒๔	ทางเข้าสนามกอล์ฟ
๒๔๗.	นางวรรรณ เปลี่ยนบุญเลิศ และผู้ถือกรรมสิทธิ์ร่วม	น.ส.๓ ก.	๘๖๑๒	๕๑๓๔# - ๖๓	๒๐๕๓	-	๖	พุดตาลวง	๐-๑-๐๖	ทางเข้าสนามกอล์ฟ
๒๔๘.	นางวรรรณ เปลี่ยนบุญเลิศ และผู้ถือกรรมสิทธิ์ร่วม	น.ส.๓ ก.	๘๖๑๑	๕๑๓๔# - ๖๓	๒๐๕๒	-	๖	พุดตาลวง	๐-๑-๐๖	ทางเข้าสนามกอล์ฟ
๒๔๙.	นางวรรรณ เปลี่ยนบุญเลิศ และผู้ถือกรรมสิทธิ์ร่วม	น.ส.๓ ก.	๘๕๗๘	๕๑๓๔# - ๖๓	๒๐๕๕	-	๖	พุดตาลวง	๐-๑-๓๓	ทางเข้าสนามกอล์ฟ
๒๕๐.	นางวรรรณ เปลี่ยนบุญเลิศ และผู้ถือกรรมสิทธิ์ร่วม	น.ส.๓ ก.	๘๕๕๖	๕๑๓๔# - ๖๓	๒๐๗๗	-	๖	พุดตาลวง	๐-๑-๔๗	ทางเข้าสนามกอล์ฟ
๒๕๑.	นางอมรา รอดคารา และผู้ถือกรรมสิทธิ์ร่วม	น.ส.๓ ก.	๘๖๔๘	๕๑๓๔# - ๖๓	๒๑๒๕	-	๖	พุดตาลวง	๐-๐-๘๕	ทางเข้าสนามกอล์ฟ
๒๕๒.	นางอมรา รอดคารา และผู้ถือกรรมสิทธิ์ร่วม	น.ส.๓ ก.	๘๖๔๗	๕๑๓๔# - ๖๓	๒๑๒๘	-	๖	พุดตาลวง	๐-๐-๘๕	ทางเข้าสนามกอล์ฟ
๒๕๓.	นางสำเนียง สวนบ่อ	น.ส.๓ ก.	๗๗	๕๑๓๔# - ๖๓	๑๓๓	-	๗	พุดตาลวง	๑-๑-๘๘	บ้าน กม.๕
๒๕๔.	นางสาวพัส ไชยสิลา	น.ส.๓ ก.	๘๗๐๗	๕๑๓๔# - ๖๓	๒๐๓๐	-	๗	พุดตาลวง	๐-๐-๘๓	บ้าน กม.๕
๒๕๕.	นายสมวงศ์ ปอดอ่อน	น.ส.๓ ก.	๘๕๗๗	๕๑๓๔# - ๖๓	๒๑๔๐	-	๖	พุดตาลวง	๐-๐-๖๗	หมู่บ้านนาเว้าสี่ ๑
๒๕๖.	นายสมวงศ์ ปอดอ่อน และผู้ถือกรรมสิทธิ์ร่วม	น.ส.๓ ก.	๖๐๐๕	๕๑๓๔# - ๖๓	๕๒๕	-	๖	พุดตาลวง	๐-๒-๐๐	หมู่บ้านนาเว้าสี่ ๑
๒๕๗.	นางวาทะหญิง สิริทิพย์ คุปตะวาทีน	น.ส.๓ ก.	๕๐๐๐	๕๑๓๔# - ๖๓	๒๒๒๗	-	๗	พุดตาลวง	๐-๐-๖๔	ชอยบุญฤทธิ์ ๒
๒๕๘.	นางวาทะหญิง สิริทิพย์ คุปตะวาทีน	น.ส.๓ ก.	๘๕๕๕	๕๑๓๔# - ๖๓	๒๒๒๖	-	๗	พุดตาลวง	๐-๐-๖๓	ชอยบุญฤทธิ์ ๒
๒๕๙.	นางตรี ระยอง หอมกลิ่น	น.ส.๓ ก.	๗๐๑	๕๑๓๔# - ๖๓	๒๔๗	-	๗	พุดตาลวง	๐-๒-๐๐	บ้าน กม.๕
๒๖๐.	เรือโท ยุทธชัย นพสวัสดิ์	น.ส.๓ ก.	๘๑๔๖	๕๑๓๔# - ๖๔	๕๗๕	-	๖	พุดตาลวง	๐-๐-๖๓	บ้านเขาตะแบก

พลเรือเอก 

รายชื่อผู้ได้รับอนุญาตจับจองทำประโยชน์ที่ดินในเขตทรงสงวน ชุดที่ ๗๔


ลำดับ	ชื่อเจ้าของที่ดิน	หลักฐานการครอบครอง	เลขที่	ระวาง	เลขที่ดิน	หน้าสำรวจ	หมู่ที่	ตำบล	เนื้อที่	หมายเหตุที่ตั้งของที่ดิน
๒๖๑.	นางนรินทร์ทิพย์ จันทโพกฤษณ์	น.ส.๓ ก.	๕๔๘๒	๕๑๓๔# - ๖๔	๘๑๔	-	๖	พุดตาลหลวง	๐-๐-๒๓	หมู่บ้านนภาภักดิ์แลนด์
๒๖๒.	นางสาวจุฑาทา พินิจไชย	น.ส.๓ ก.	๑๕๑๕๒	๕๑๓๔# - ๗๕	๓๒๔	-	๖	สัดหีบ	๐-๐-๖๓	หมู่บ้านเอกธานีหน้า กร.
๒๖๓.	นางสาวเกื้อกุล เจริญศิลป์	น.ส.๓ ก.	๑๕๑๐๖	๕๑๓๔# - ๗๕	๒๗๘	-	๖	สัดหีบ	๐-๒-๖๕	หมู่บ้านเอกธานีหน้า กร.
๒๖๔.	นางวาทินหญิง สิริรัตน์ บุญโสภา	น.ส.๓ ก.	๑๑๔๒	๕๑๓๔# - ๑๖๔	๑๒๗	-	๑	บางเสร์	๐-๐-๖๓	บ้านบางเสร์ใบ
๒๖๕.	นางแบ่งน้อย (พิมพ์พรหม) ธนารักษ์	น.ส.๓ ก.	๕๑๖๕	๕๑๓๔# - ๑๖๔	๖๗๑	-	๑	บางเสร์	๐-๐-๒๕	บ้านบางเสร์ใบ
๒๖๖.	นายวงศ์ศา นิ่มสุวรรณ	น.ส.๓ ก.	๖๔๕๘	๕๑๓๔# - ๑๖๔	๗๓๐	-	๒	บางเสร์	๐-๐-๑๓	บ้านบางเสร์
๒๖๗.	นายจำนรงค์ โอชะกลิ่น โดยนายวงศ์ศา นิ่มสุวรรณ	น.ส.๓ ก.	๘๑๒๖	๕๑๓๔# - ๑๖๕	๑๐๓๔	-	๒	บางเสร์	๑-๐-๐๐	บ้านบางเสร์
๒๖๘.	นายศักดิ์ชัย โอชะกลิ่น โดยนายวงศ์ศา นิ่มสุวรรณ	น.ส.๓ ก.	๘๑๒๓	๕๑๓๔# - ๑๖๕	๑๐๓๑	-	๒	บางเสร์	๑-๐-๐๐	บ้านบางเสร์
๒๖๙.	นางจิรภรณ์ นิ่มสุวรรณ โดยนายวงศ์ศา นิ่มสุวรรณ	น.ส.๓ ก.	๘๑๒๔	๕๑๓๔# - ๑๖๕	๑๐๓๒	-	๒	บางเสร์	๑-๐-๐๐	บ้านบางเสร์
๒๗๐.	นายสุรศักดิ์ โอชะกลิ่น โดยนายวงศ์ศา นิ่มสุวรรณ	น.ส.๓ ก.	๘๑๒๕	๕๑๓๔# - ๑๖๕	๑๐๓๓	-	๒	บางเสร์	๑-๐-๐๐	บ้านบางเสร์
๒๗๑.	นางสุภาลัย มอญญา (ศักดิ์สุขสกุลและผู้จัดการมรดก)	น.ส.๓ ก.	๗๖๑๗	๕๑๓๔# - ๑๖๕	๑๐๒๐	-	๒	บางเสร์	๑-๐-๓๓	บ้านบางเสร์
๒๗๒.	นางสาวสุภาภัทร ธนานพวงศา	น.ส.๓ ก.	๑๐๘๗	๕๑๓๔# - ๑๖๕	๒๗๓	-	๑	บางเสร์	๐-๐-๕๖	บ้านบางเสร์ใบ
๒๗๓.	นางสาวสุภาภัทร ธนานพวงศา	น.ส.๓ ก.	๑๐๘๖	๕๑๓๔# - ๑๖๕	๒๗๒	-	๑	บางเสร์	๐-๐-๖๑	บ้านบางเสร์ใบ
๒๗๔.	นายเอก อุนพงษ์ จันทโพกฤษณ์	น.ส.๓ ก.	๕๔๓๑	๕๑๓๔# - ๑๖๕	๕๖๒	-	๑	บางเสร์	๐-๑-๐๐	บ้านบางเสร์ใบ
๒๗๕.	นางจรรักษ์ แผงจันทิก	น.ส.๓ ก.	๔๓๓	๕๑๓๔# - ๑๖๕	๒๐๘	-	๒	บางเสร์	๐-๑-๖๕	บ้านบางเสร์ใบ
๒๗๖.	นางสาวลักขมวดี ประเสริฐจินตน์	น.ส.๓ ก.	๒๔๒๓	๕๑๓๔# - ๑๖๖	๒๐๘	-	๓	บางเสร์	๐-๑-๐๐	บ้านหุบตาโพ
๒๗๗.	นางพัชรินทร์ ประเสริฐจินตน์	น.ส.๓ ก.	๒๔๒๗	๕๑๓๔# - ๑๖๖	๒๑๒	-	๓	บางเสร์	๐-๑-๐๐	บ้านหุบตาโพ
๒๗๘.	นายธีระพล สมนวง	น.ส.๓	๑๑๔๓/๕๓	๕๑๓๔# - ๓๔	-	-	๔	สัดหีบ(พุดตาลหลวง)	๐-๐-๔๕	บ้านคลองพุดตาลหลวง
๒๗๙.	นายเรืองศักดิ์ สุวรรณสถิตย์ และผู้จัดการมรดก	น.ส.๓	๔๒	๕๑๓๔# - ๗๔	-	-	๑	สัดหีบ	๐-๐-๕๓	ตลาดสัดหีบ
๒๘๐.	นางสาววันฉวี โททวงษ์ โดยนายปอล สิริสันต์	น.ส.๓	๓๗๐	๕๑๓๔# - ๑๖๕	-	-	๖	นาจอมเทียน	๓๖-๓-๖๐	บ้านเนินบรรพต

พลเรือเอก



รายชื่อผู้ได้รับอนุญาตจับจองทำประโยชน์ที่ดินในเขตทรงสงวน ชุดที่ ๑๕

ลำดับ	ชื่อเจ้าของที่ดิน	หลักฐานการ ครอบครอง	เลขที่	รขวง	เลขที่ดิน	หน้าสำรวจ	หมู่ที่	ตำบล	เนื้อที่	หมายเหตุ/ที่ตั้งของที่ดิน
๒๘๑.	นายเจิมใส สุกกรักความสุข	น.ส.๓	๘๕๒/๑๘๓	๕๑๑๔# - ๑๖๖	-	-	๓	บรอมเทิน(เขมรศรี)	๑๓-๐-๐๒	บ้านหุบดาโพ
๒๘๒.	นายเจิมใส สุกกรักความสุข	น.ส.๓	๑๘๓	๕๑๑๔# - ๑๖๖	-	-	๓	บรอมเทิน(เขมรศรี)	๕-๐-๗๖	บ้านหุบดาโพ
๒๘๓.	นางวัชณี จันทรัมย์	ใบไต่สวน	๘๔๓๔๔	๕๑๑๔# - ๐๘๐๖	๒๔๘	๘๔๓๔๔	๖	บางเสา	๐-๑-๐๐	บ้านหนองหิน

พลเรือเอก   
(นิพนธ์ จักษุดลย์)

ผู้ช่วยผู้บัญชาการทหารเรือ ทำการแทน

ผู้บัญชาการทหารเรือ